

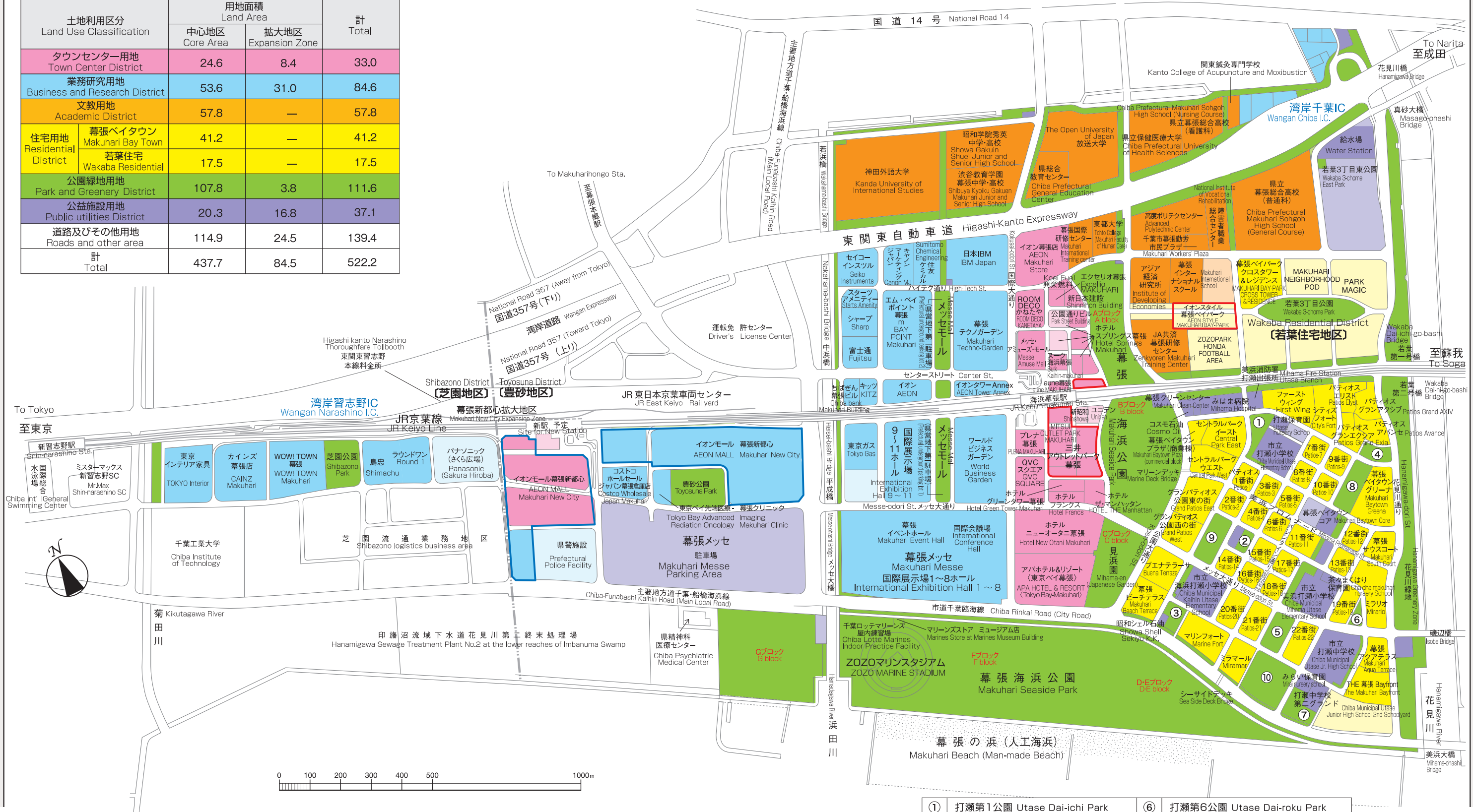


DEVELOPMENT PLANNING MAP

土地利用計画表

(単位: ha)
(Unit: ha)

土地利用区分 Land Use Classification	用地面積 Land Area		計 Total
	中心地区 Core Area	拡大地区 Expansion Zone	
タウンセンター用地 Town Center District	24.6	8.4	33.0
業務研究用地 Business and Research District	53.6	31.0	84.6
文教用地 Academic District	57.8	—	57.8
住宅用地 Residential District	幕張ベイタウン Makuhari Bay Town	—	41.2
	若葉住宅 Wakaba Residential	—	17.5
公園緑地用地 Park and Greenery District	107.8	3.8	111.6
公益施設用地 Public utilities District	20.3	16.8	37.1
道路及びその他用地 Roads and other area	114.9	24.5	139.4
計 Total	437.7	84.5	522.2



① 打瀬第1公園 Utase Dai-ichi Park	⑥ 打瀬第6公園 Utase Dai-roku Park
② 打瀬第2公園 Utase Dai-ni Park	⑦ 打瀬第7公園 Utase Dai-nana Park
③ 打瀬第3公園 Utase Dai-san Park	⑧ 打瀬1丁目公園 Utase 1-chome Park
④ 打瀬第4公園 Utase Dai-yon Park	⑨ 打瀬2丁目公園 Utase 2-chome Park
⑤ 打瀬第5公園 Utase Dai-go Park	⑩ 打瀬3丁目公園 Utase 3-chome Park